KATASTRÁLNÍ SITUAČNÍ VÝKRES

M 1:500

k.ú. Studénka nad Odrou

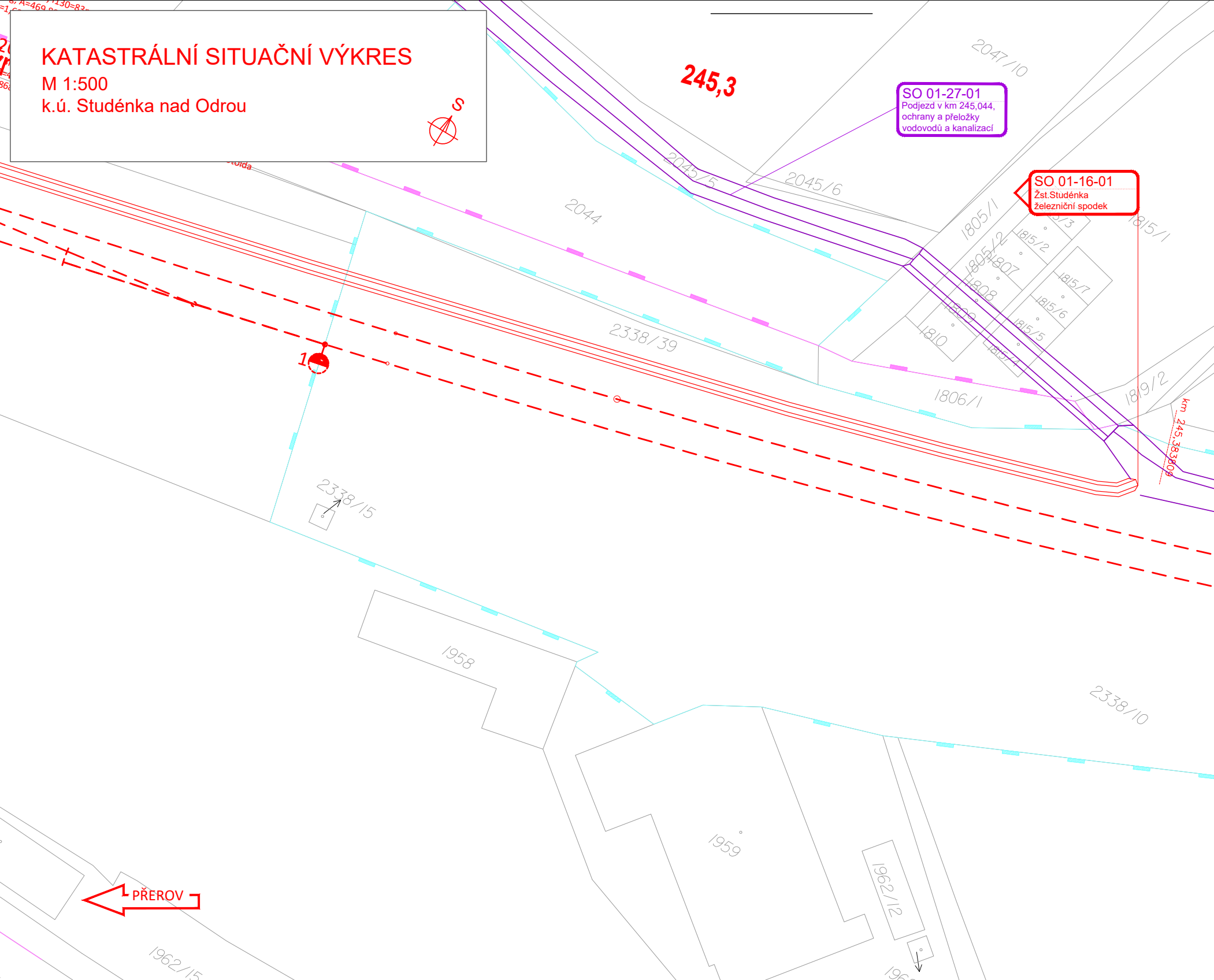
S
245,3
2047/10
SO 01-27-01
Podjezd v km 245,044, ochrany a přeložky vodovodů a kanalizací
SO 01-16-01
Žst.Studénka železniční spodek
2045/5
2045/6
2044
1805/1
1805/2
1807
1808
1809
1810
1815/1
1815/2
1815/3
1815/4
1815/5
1815/6
1815/7
2338/39
1806/1
1819/2
km 245,383609
1
2338/15
2338/10
1958
1959
1962/12
1962/15
PŘEROV

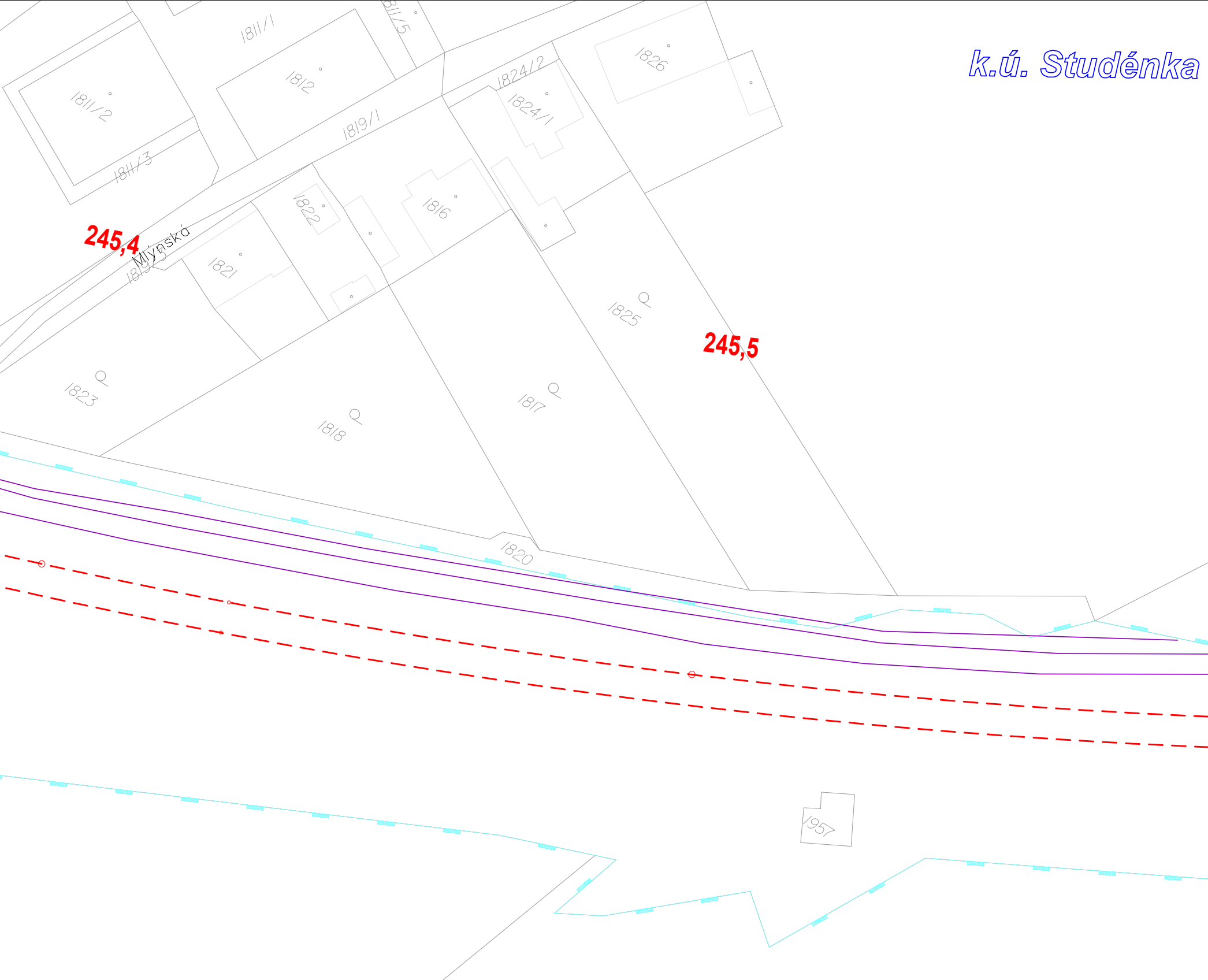
k.ú. Studénka
1811/1
1811/5
1812
1811/2
1811/3
1819/1
1824/2
1824/1
1826
1822
1816
1821
Mlýnská
1819/5
245,4
1825
245,5
1823
1818
1817
1820
1957

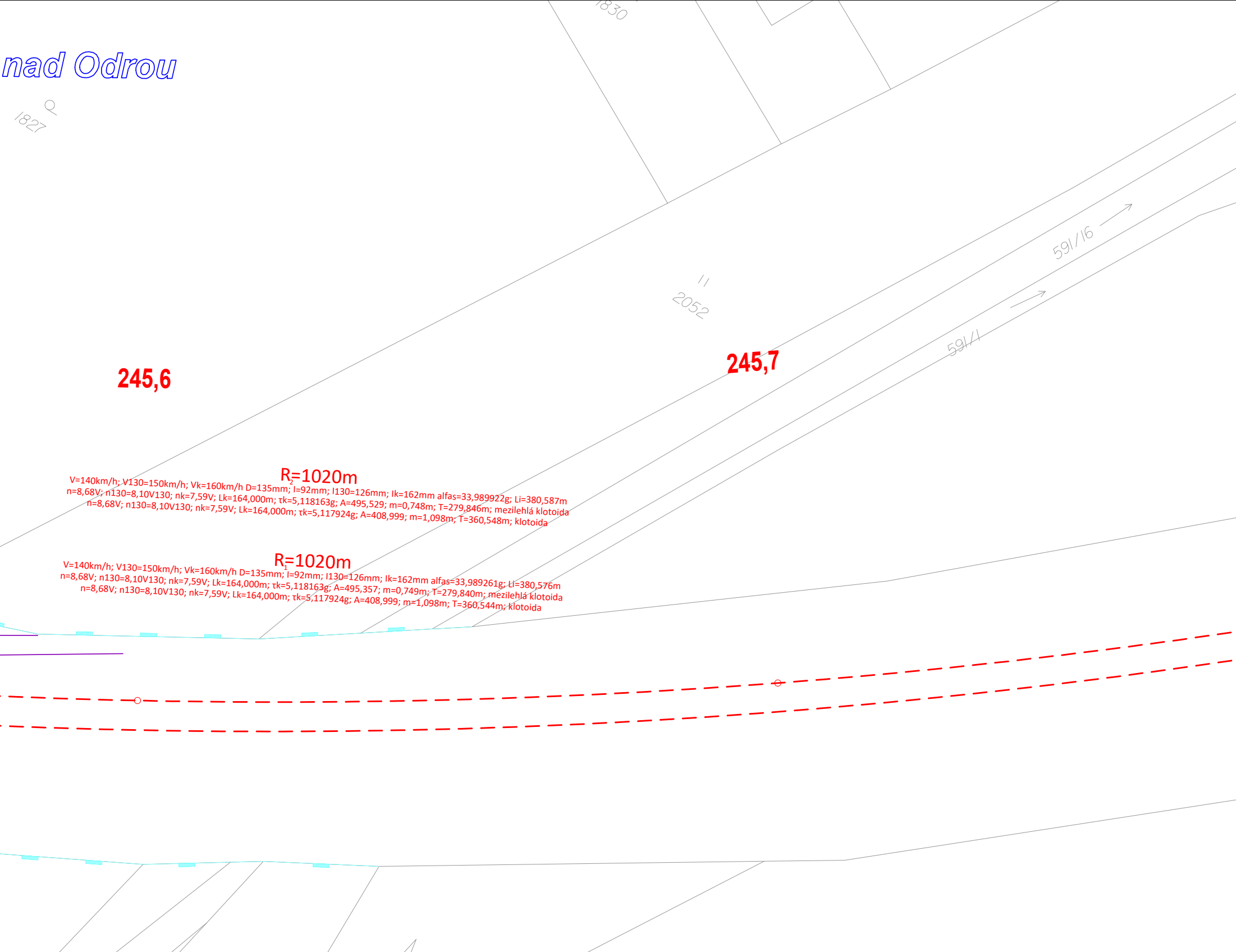
nad Odrou
1827
1830
2052
591/16
591/1
245,6
245,7
R_2=1020m
V=140km/h; V130=150km/h; Vk=160km/h D=135mm; I=92mm; I130=126mm; Ik=162mm alfas=33,989922g; Li=380,587m
n=8,68V; n130=8,10V130; nk=7,59V; Lk=164,000m; τk=5,118163g; A=495,529; m=0,748m; T=279,846m; mezilehlá klotoida
n=8,68V; n130=8,10V130; nk=7,59V; Lk=164,000m; τk=5,117924g; A=408,999; m=1,098m; T=360,548m; klotoida
R_1=1020m
V=140km/h; V130=150km/h; Vk=160km/h D=135mm; I=92mm; I130=126mm; Ik=162mm alfas=33,989261g; Li=380,576m
n=8,68V; n130=8,10V130; nk=7,59V; Lk=164,000m; τk=5,118163g; A=495,357; m=0,749m; T=279,840m; mezilehlá klotoida
n=8,68V; n130=8,10V130; nk=7,59V; Lk=164,000m; τk=5,117924g; A=408,999; m=1,098m; T=360,544m; klotoida

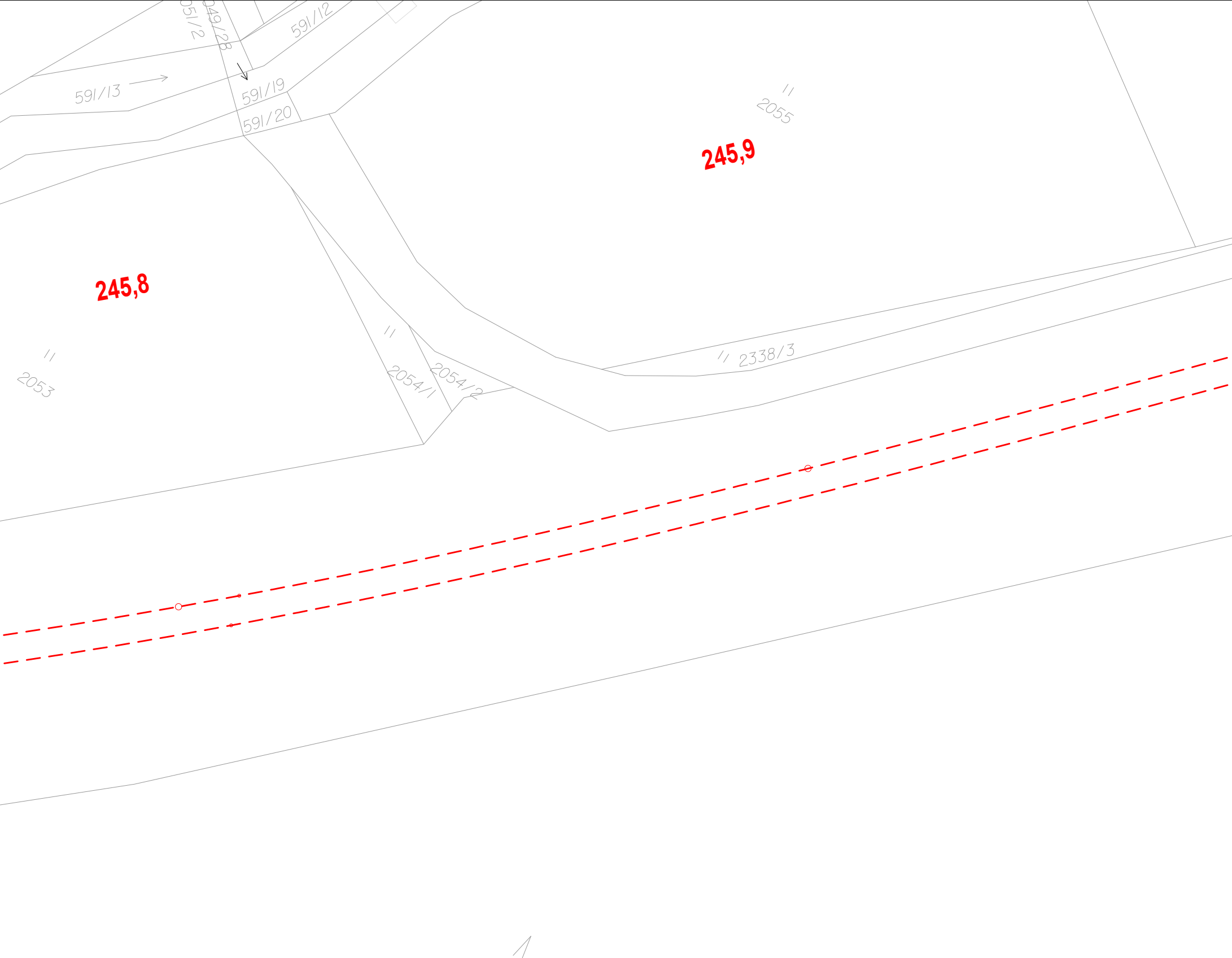
051/2
049/28
591/12
591/13
591/19
591/20
2055
245,9
245,8
2053
2054/1
2054/2
2338/3

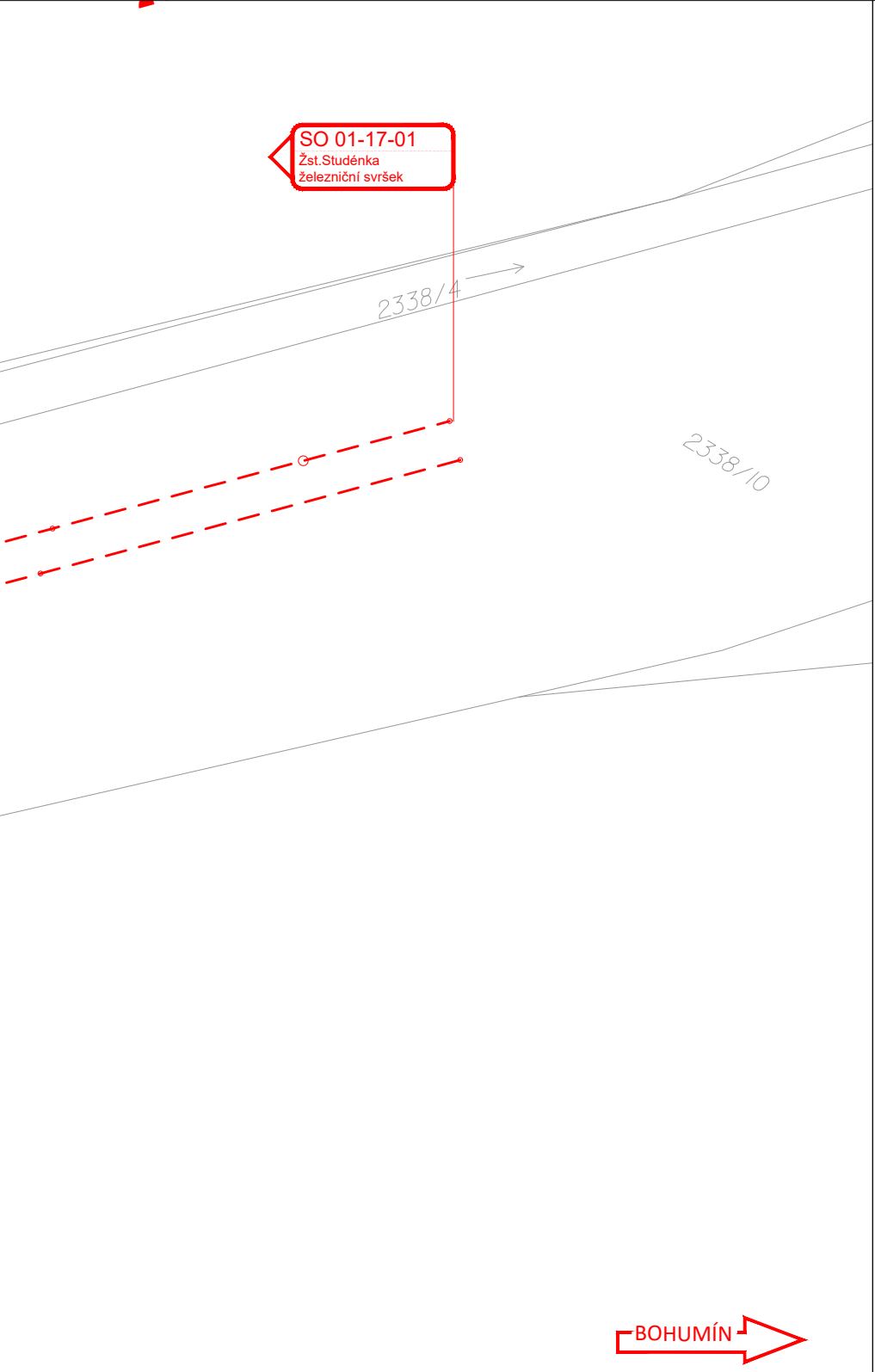
SO 01-17-01
Žst.Studénka
železniční svršek
2338/4
2338/10
BOHUMÍN

LEGENDA

- STÁVAJÍCÍ KOLEJE A JINÉ STÁVAJÍCÍ OBJEKTY
- NOVÉ KOLEJE, KOMUNIKACE, POZEMNÍ STAVBY
- MOSTNÍ OBJEKTY
- DEMOLICE A DEMONTÁŽE
- ODVODNĚNÍ KOLEJIŠTĚ
- VODOVODY
- KANALIZACE
- PROVIZORNÍ ÚPRAVA KORYTA
- PLYNOVODY
- SILNOPROUDÉ ZAŘÍZENÍ
- PROVIZORNÍ SILNOPROUDÉ ZAŘÍZENÍ
- ZABEZPEČOVACÍ ZAŘÍZENÍ
- SDĚLOVACÍ ZAŘÍZENÍ
- VODOROVNÉ DOPRAVNÍ ZNAČENÍ
- TRAKČNÍ VEDENÍ - PROVIZORNÍ
- BUDOUCÍ VEDENÍ VN - V MÍSTĚ NOVÝCH KOMUNIKACÍ BUDE V RÁMCI STAVBY UMÍSTĚNA CHRÁNIČKA

- CHODNÍK
- VOZOVKA
- PRUH PRO CYKLISTY
- NEZPEVNĚNÁ KRAJNICE
- VEGETAČNÍ ÚPRAVY
- Q100 BUTONICKÝ POTOK

- SOUVISEJÍCÍ STAVBA
- SOUVISEJÍCÍ STAVBA - PŘELOŽKA SÍTÍ ELEKTRONICKÝCH KOMUNIKACÍ

- KATASTRÁLNÍ MAPA
- HRANICE KATASTRŮ
- HRANICE OBVODU DRÁHY - POZEMEK SŽ
- HRANICE OBVODU DRÁHY - POZEMEK ČD

KLAD LISTŮ

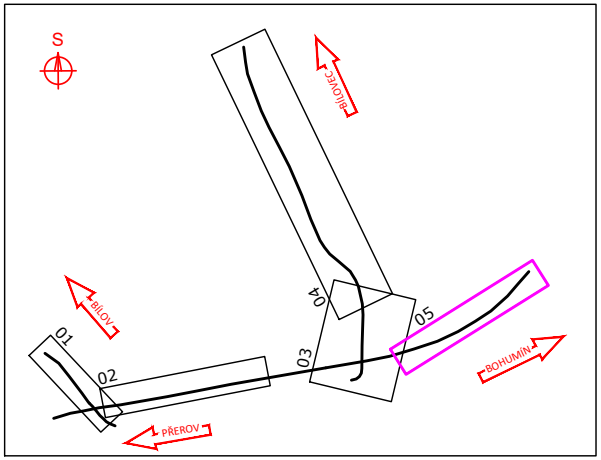
S
BÍLOVEC
04
05
03
02
01
BÍLOV
BOHUMÍN
PŘEROV

EVROPSKÁ UNIE
Evropské strukturální a investiční fondy
Operační program Doprava

Ministerstvo dopravy
Státní fond dopravní infrastruktury

Jiná ověření:	Paré:

Orientační schéma:


PŘEROV
BOHUMÍN
S
0,0
0,1
0,2
0,3
0,4
0,5
0,6
0,7
0,8
0,9
1,0
1,1
ul.Butovická
ŽST.STUDÉNKA
Trať č.270 dle KJŘ -Česká Třebová - Přerov - Bohumín
ul.2.května
ul.Mlýnská
ul.Nádražní
0,4
0,3
0,2
0,1

Razítko oprávněné osoby:

Podpis: Datum:

Revize:	Datum:	Popis:	Kontroloval:
P01	10/2021	Odevzdání dokumentace k připomínkám	Ing. Martin Mráz
P02	01/2022	Odevzdání dokumentace po připomínkách	Ing. Martin Mráz

Stavebník/Investor:	**Správa železnic, státní organizace**
Adresa:	Dlážděná 1003/7, 110 00 Praha 1
Zástupce investora:	Stavební správa východ
Adresa:	Nerudova 1, 779 00 Olomouc

SPRÁVA ŽELEZNIC

Zhotovitel díla:	**SUDOP BRNO, spol. s r.o.**
Adresa: Kontakt:	Kounicova 26, 611 36 Brno T: +420 972 625 804 E: sudop@sudop-brno.cz
Zhotovitel objektu:	**SUDOP BRNO, spol. s r.o.**
Adresa: Kontakt:	Kounicova 26, 611 36 Brno T: +420 972 625 804 E: sudop@sudop-brno.cz

SUDOP BRNO

Hlavní projektant (HIP):	Ing. Martin Mráz Ing. Petr Gregor	Specialista:	Ing. Martin Mráz

Název stavby/akce:	**Náhrada přejezdu P6501 v km 245,044 trati Přerov - Bohumín"**		Označení investora: E617-S-4901/2020 Označení zhotovitele: 20138-01-0122
Název části:	Situační výkresy		Označení části: C.2
Název objektu/dílčí části:	**Katastrální situační výkres**		Označení objektu/komplexu:
Název přílohy: Název dílčí části přílohy:	Situace		Číslo přílohy: **05**
Odpovědný projektant: Ing. Kamil Chmela	Zpracovatel přílohy: Lukáš Harapát	Měřítko: 1:500 Formáty: 10 x A4	Stupeň dokumentace: **DSP+PDPS**
Kraj: Moravskoslezký	Katastrální území: Studénka nad Odrou [758396]	TUDU: 1891	**Smluvní datum zpracování:** **01/2022**

Označení investora::	*Stupeň dokumentace:*	*Část:*	*Objekt:*	*Podobjekt:*	*Příloha:*	*Revize:*
S 6 6 2 2 0 4 9 0 1	*_ D S P X*	*_ C 2 X X X*	*_ X X X X X X X X*	*_ X X*	*_ 0 5 X X X*	*_ P 0 2*

Prostor pro další informace